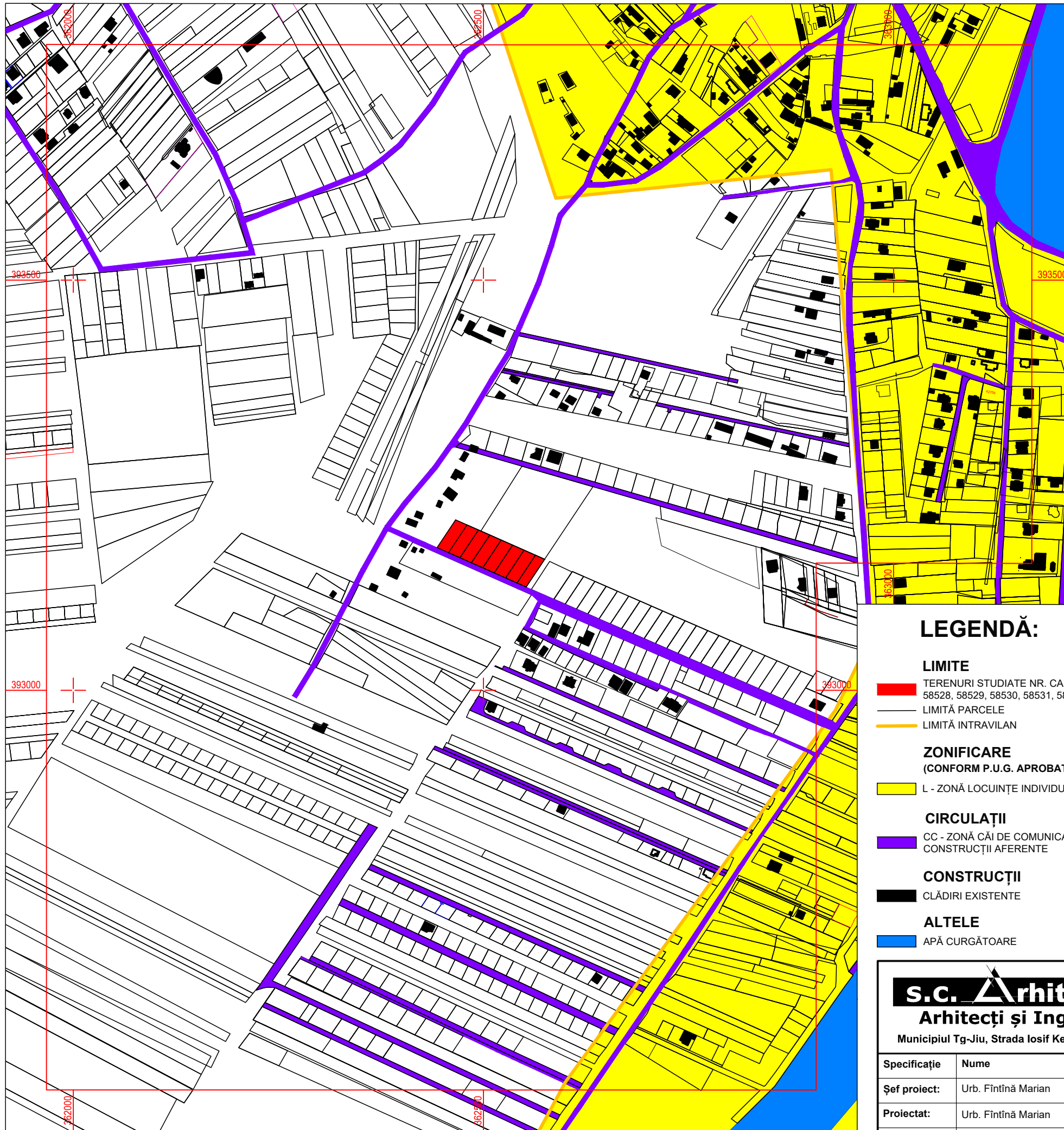


PUZ PLAN URBANISTIC ZONAL

MUN. TG-JIU, STR. PANDURI, NR. 35, JUD. GORJ
BENEFICIAR: PUIANU ELENA MIRABLEA



ÎNCADRAREA ÎN ZONĂ



LEGENDĂ:

LIMITE

- TERENURI STUDIAȚE NR. CAD. 58526, 58527, 58528, 58529, 58530, 58531, 58532, 58533
- LIMITĂ PARCELE
- LIMITĂ INTRAVILAN

ZONIFICARE

(CONFORM P.U.G. APROBAT)

- L - ZONĂ LOCUINȚE INDIVIDUALE ȘI FUNCȚIUNI COMPLEMENTARE

CIRCULAȚII

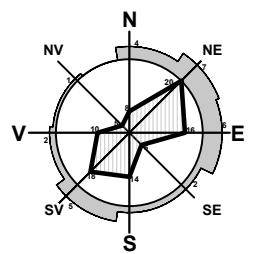
- CC - ZONĂ CĂI DE COMUNICAȚIE ȘI CONSTRUCȚII AFERENTE

CONSTRUCȚII

- CLĂDIRI EXISTENTE

ALTELE

- APĂ CURGĂTOARE



S.C. Arhitori S.R.L.
Arhitecți și Ingineri asociați
Municipiul Tg-Jiu, Strada Iosif Keber, Nr. 1, Tel/Fax 0353/401222

Specificație	Nume	Semnătura	scara:
Șef proiect:	Urb. Fintină Marian		1:5000
Proiectat:	Urb. Fintină Marian		data:
Desenat:	Urb. Fintină Marian		11.2024

beneficiar:	PUIANU ELENA MIRABELA	pr. nr.:	80/2024
amplasament:	MUN. TÂRGU JIU, STR. PANDURI, NR. 35, JUD. GORJ	faza:	P.U.Z.
titlu proiect:	ELABORARE P.U.Z. PENTRU INTRODUCERE TEREN ÎN INTRAVILAN ȘI CONSTRUIRE LOCUINȚE INDIVIDUALE	planșa:	01
titlu planșă:	PLAN DE ÎNCADRARE ÎN ZONĂ		

PUZ PLAN URBANISTIC ZONAL

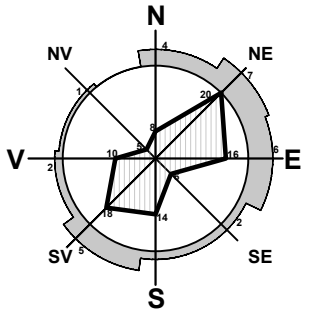
MUN. TG-JIU, STR. PANDURI, NR. 35, JUD. GORJ
BENEFICIAR: PUIANU ELENA MIRABLEA

SITUAȚIA EXISTENTĂ

2

LEGENDĂ:

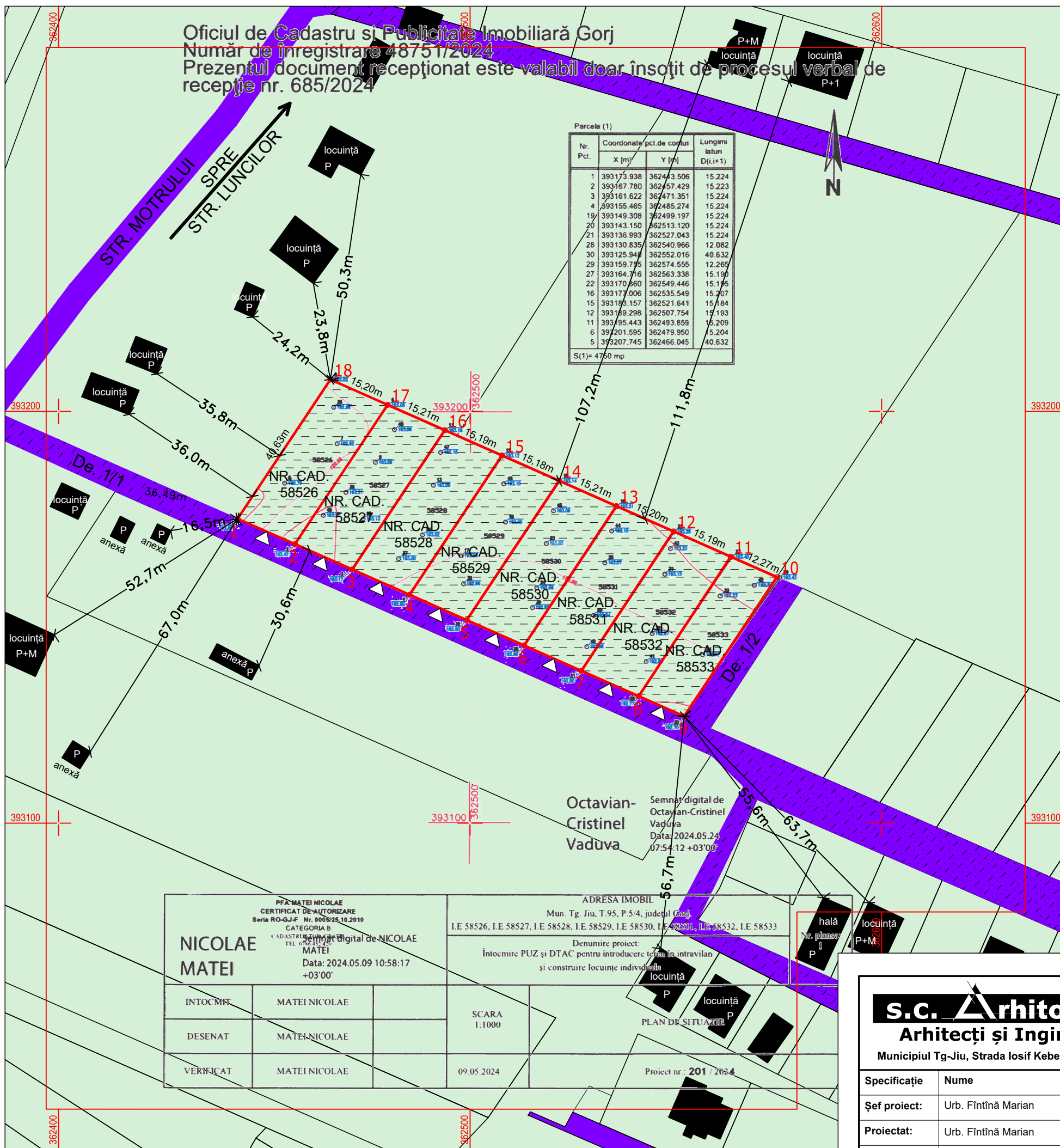
- LIMITE**
 TERENURI STUDIATE NR. CAD. 58526, 58527, 58528, 58529, 58530, 58531, 58532, 58533
 LIMITĂ PARCELE
- ZONIFICARE**
 TEREN EXTRAVILAN
- CIRCULAȚII**
 ZONĂ CĂI DE COMUNICATIE RUTIERĂ ȘI AMENAJĂRI AFERENTE EXISTENTE/REGLEMENTATE
 DRUM DE PĂMÂNT
- CATEGORIE DE FOLOSINȚĂ TEREN**
 ARABIL
- ACCES**
 ACCES PE PROPRIETATE
- CONSTRUCȚII**
 CLĂDIRI EXISTENTE



COORDONATE RADIATE TERENURI STUDIATE

Nr. Pct.	X [m]	Y [m]
1	393173.938	362443.506
2	393167.780	362457.429
3	393161.622	362471.351
4	393155.465	362485.274
5	393149.308	362499.197
6	393143.150	362513.120
7	393136.993	362527.043
8	393130.836	362540.966
9	393125.948	362552.016
10	393119.298	362563.338
11	393113.157	362574.555
12	393107.006	362585.274
13	393100.855	362596.491
14	393094.704	362607.708
15	393088.553	362618.925
16	393082.402	362630.142
17	393076.251	362641.359
18	393070.100	362652.576

Suprafață studiată = 4750 mp



Oficiul de Cadastru și Publicitate Imobiliară Gorj
 Număr de înregistrare 48751/2024
 Prezentul document recepționat este valabil doar însoțit de procesul verbal de recepție nr. 685/2024

PFA MATEI NICOLAE CERTIFICAT DE AUTORIZARE Seria RO-GJ-F Nr. 0009/25.10.2010 CATEGORIA B CADASTRU MATEI Data: 2024.05.09 10:58:17 +03'00'		ADRESA IMOBIL Mun. Tg. Jiu, T.95, P.5/4, județul Gorj I.E. 58526, I.E. 58527, I.E. 58528, I.E. 58529, I.E. 58530, I.E. 58531, I.E. 58532, I.E. 58533	
INTOCMIT	MATEI NICOLAE	SCARA 1:1000	PLAN DE SITUAȚIE
DESENAT	MATEI NICOLAE		
VERIFICAT	MATEI NICOLAE		
		09.05.2024	Proiect nr.: 201 / 2024

S.C. Arhitori s.r.l.
 Arhitecți și Ingineri asociați
 Municipiul Tg-Jiu, Strada Iosif Keber, Nr. 1, Tel/Fax 0353/401222

Specificație	Nume	Semnătura	scara:
Șef proiect:	Urb. Fintină Marian		1:1000
Proiectat:	Urb. Fintină Marian		data:
Desenat:	Urb. Fintină Marian		11.2024

beneficiar:	PUIANU ELENA MIRABELA	pr. nr.:	80/2024
amplasament:	MUN. TÂRGU JIU, STR. PANDURI, NR. 35, JUD. GORJ	faza:	P.U.Z.
titlu proiect:	ELABORARE P.U.Z. PENTRU INTRODUCERE TEREN ÎN INTRAVILAN ȘI CONSTRUIRE LOCUINȚE INDIVIDUALE	titlu planșă:	SITUAȚIA EXISTENTĂ
		planșă:	02

BILANȚ TERITORIAL

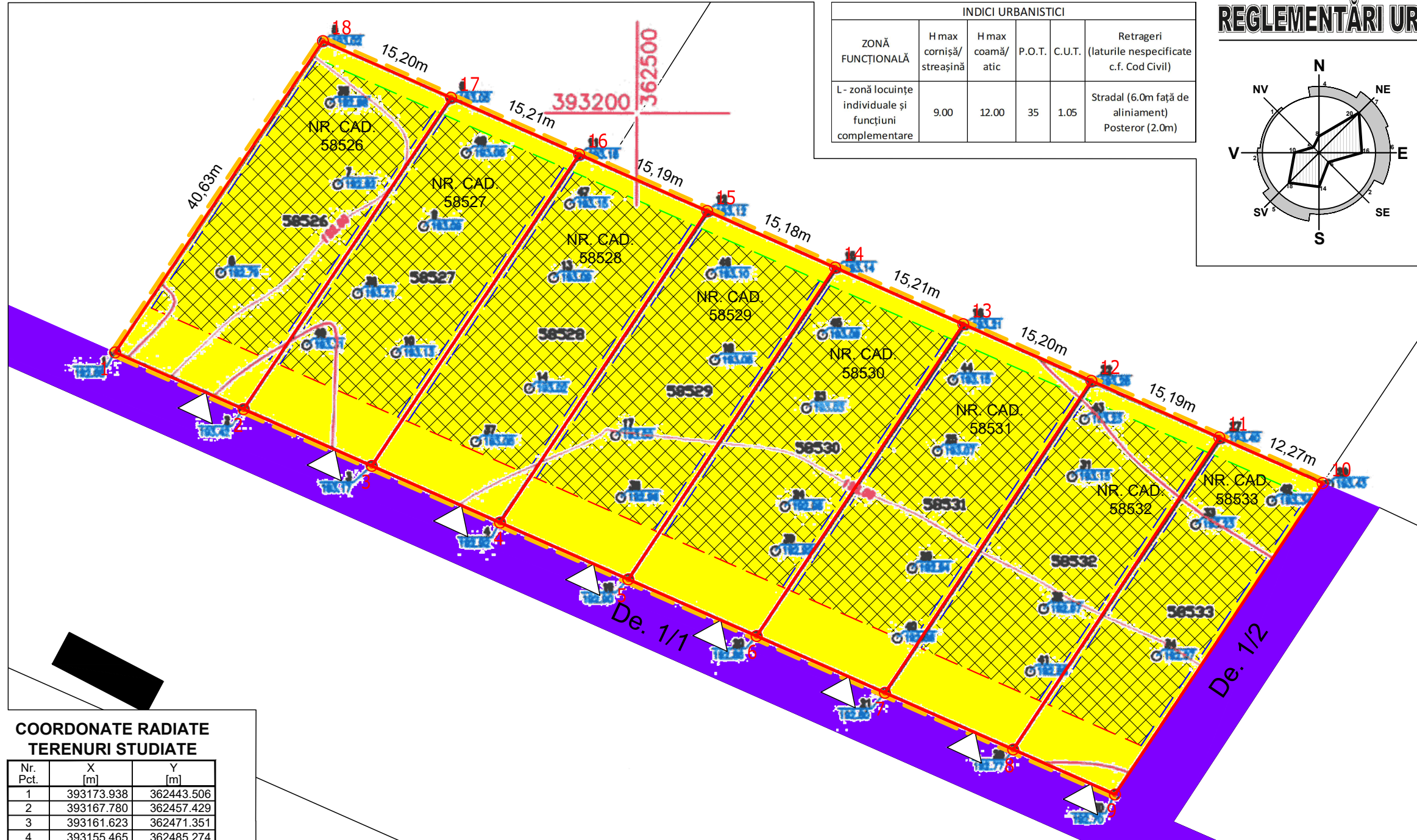
	nr. cad. 58526		nr. cad. 58527		nr. cad. 58528		nr. cad. 58529		nr. cad. 58530		nr. cad. 58531		nr. cad. 58532		nr. cad. 58533					
	EXISTENT	PROPUȘ	EXISTENT	PROPUȘ	EXISTENT	PROPUȘ	EXISTENT	PROPUȘ	EXISTENT	PROPUȘ	EXISTENT	PROPUȘ	EXISTENT	PROPUȘ	EXISTENT	PROPUȘ				
	mp	%	mp	%	mp	%	mp	%	mp	%	mp	%	mp	%	mp	%				
Teren studiat	609	100	609	100	609	100	609	100	609	100	609	100	609	100	609	100	487	100	487	100
Teren intravilan	0	100	609	100	0	0.0	609	100	0	0.0	609	100	0	0.0	609	100	0	100	487	100
Teren extravilan	609	0	0	0	609	100	0	0	609	100	0	0	609	100	0	0	487	0	0	0
L - zonă locuințe individuale și funcțiuni complementare	0	0	609	100	0	0.0	609	100	0	0.0	609	100	0	0.0	609	100	0	0	487	100
Construcții	0	0	213	35	0	0	213	35	0	0	213	35	0	0	213	35	0	0	170	35
TOTAL	609	100	609	100	609	100	609	100	609	100	609	100	609	100	609	100	487	100	487	100
Spații verzi	0	0	60.9	10	0	0	60.9	10	0	0	60.9	10	0	0	60.9	10	0	0	48.7	10

PUZ PLAN URBANISTIC ZONAL

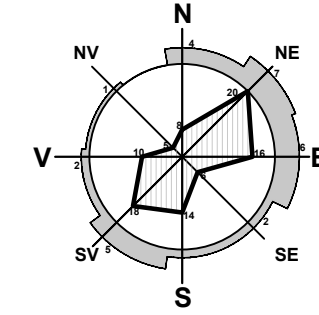
MUN. TG-JIU, STR. PANDURI, NR. 35, JUD. GORJ
BENEFICIAR: PUIANU ELENA MIRABLEA



REGLEMENTĂRI URBANISTICE - ZONIFICARE



INDICI URBANISTICI					
ZONĂ FUNCȚIONALĂ	H max cornișă/streașină	H max coamă/atic	P.O.T.	C.U.T.	Retrageri (laturile nespecificate c.f. Cod Civil)
L - zonă locuințe individuale și funcțiuni complementare	9.00	12.00	35	1.05	Stradal (6.0m față de aliniament) Posterior (2.0m)



- LEGENDĂ:**
- LIMITE**
 - TERENURI STUDIATE NR. CAD. 58526, 58527, 58528, 58529, 58530, 58531, 58532, 58533
 - LIMITĂ PARCELE
 - LIMITĂ INTRAVILAN PROPUȘ
 - ZONIFICARE**
 - L - ZONĂ LOCUINȚE INDIVIDUALE ȘI FUNCȚIUNI COMPLEMENTARE
 - CIRCULAȚII**
 - ZONĂ CĂI DE COMUNICAȚIE RUTIERĂ ȘI AMENAJĂRI AFERENTE EXISTENTE/REGLEMENTATE
 - ACCES**
 - ACCES PE PROPRIETATE
 - RETRAGERI**
 - LATERALE (0.6m, c.f. art. 612 Cod Civil)
 - POSTERIOR (2.0m)
 - STRADAL (6.0m față de aliniament)
 - CONSTRUCȚII**
 - CLĂDIRI EXISTENTE
 - SUPRAFAȚA DE TEREN EDIFICABILĂ

COORDONATE RADIATE TERENURI STUDIATE

Nr. Pct.	X [m]	Y [m]
1	393173.938	362443.506
2	393167.780	362457.429
3	393161.623	362471.351
4	393155.465	362485.274
5	393149.308	362499.197
6	393143.150	362513.120
7	393136.993	362527.043
8	393130.836	362540.966
9	393125.948	362552.016
10	393159.755	362574.555
11	393164.716	362563.338
12	393170.860	362549.446
13	393177.006	362535.549
14	393183.157	362521.641
15	393189.298	362507.754
16	393195.443	362493.859
17	393201.595	362479.950
18	393207.744	362466.045

Suprafața studiată = 4750 mp

s.c. Arhitecti s.r.l.
Arhitecți și Ingineri asociați
Municipiul Tg-Jiu, Strada Iosif Keber, Nr. 1, Tel/Fax 0353/401222

Specificație	Nume	Semnătura	scara:
Șef proiect:	Urb. Fintînă Marian		1:500
Proiectat:	Urb. Fintînă Marian		data:
Desenat:	Urb. Fintînă Marian		11.2024

beneficiar:	PUIANU ELENA MIRABELA	pr. nr.:	80/2024
amplasament:	MUN. TÂRGU JIU, STR. PANDURI, NR. 35, JUD. GORJ	faza:	P.U.Z.
titlu proiect:	ELABORARE P.U.Z. PENTRU INTRODUCERE TEREN ÎN INTRAVILAN ȘI CONSTRUIRE LOCUINȚE INDIVIDUALE	planșa:	03
titlu planșă:	REGLEMENTĂRI URBANISTICE - ZONIFICARE		

Octav
Cristin

PUZ PLAN URBANISTIC ZONAL

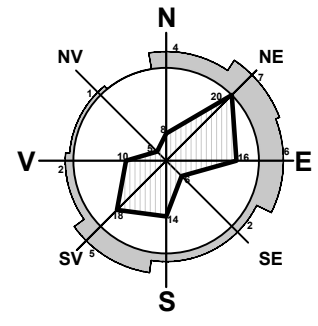
MUN. TG-JIU, STR. PANDURI, NR. 35, JUD. GORJ
BENEFICIAR: PUIANU ELENA MIRABLEA

4

REGLEMENTĂRI - ECHIPAREA TEHNICO - EDILITARĂ

27	393164.716	362563.338	15.1
22	393170.860	362549.446	15.1
16	393177.006	362535.549	15.2
15	393183.157	362521.641	15.1
12	393189.298	362507.754	15.1
11	393195.443	362493.859	15.2
6	393201.595	362479.950	15.2
5	393207.745	362466.045	40.6

S(1)= 4750 mp



LEGENDĂ:

- LIMITE**
 - TERENURI STUDIATE NR. CAD. 58526, 58527, 58528, 58529, 58530, 58531, 58532, 58533
 - LIMITĂ PARCELE
- CIRCULAȚII**
 - ZONĂ CĂI DE COMUNICAȚIE RUTIERĂ ȘI AMENAJĂRI AFERENTE EXISTENTE/REGLEMENTATE
- CONSTRUCȚII**
 - CLĂDIRI EXISTENTE
- REȚELE TEHNICO-EDILITARE**
 - REȚEA DE DISTRIBUȚIE APĂ POTABILĂ - EXISTENT
 - REȚEA DE DISTRIBUȚIE APĂ POTABILĂ - EXTINDERE
 - REȚEA DE DISTRIBUȚIE APĂ POTABILĂ - RACORD PROPUȘ
 - L.E.A. 0.4kV - EXISTENT
 - L.E.A. 0.4kV - EXTINDERE
 - L.E.A. 0.4kV - RACORD PROPUȘ
 - BAZIN ETANȘ VIDANJABIL

COORDONATE RADIATE TERENURI STUDIATE

Nr. Pct.	X [m]	Y [m]
1	393173.938	362443.506
2	393167.780	362457.429
3	393161.623	362471.351
4	393155.465	362485.274
5	393149.308	362499.197
6	393143.150	362513.120
7	393136.993	362527.043
8	393130.836	362540.966
9	393125.948	362552.016
10	393159.755	362574.555
11	393164.716	362563.338
12	393170.860	362549.446
13	393177.006	362535.549
14	393183.157	362521.641
15	393189.298	362507.754
16	393195.443	362493.859
17	393201.595	362479.950
18	393207.744	362466.045

Suprafață studiată = 4750 mp

s.c. Arhitecti s.r.l.
Arhitecți și Ingineri asociați
Municipiul Tg-Jiu, Strada Iosif Keber, Nr. 1, Tel/Fax 0353/401222

Specificație	Nume	Semnătura	scara:
Șef proiect:	Urb. Fintînă Marian		1:500
Proiectat:	Ing. Dijmărescu Claudia		data:
Desenat:	Urb. Fintînă Marian		11.2024

beneficiar:	PUIANU ELENA MIRABELA	pr. nr.:	80/2024
amplasament:	MUN. TÂRGU JIU, STR. PANDURI, NR. 35, JUD. GORJ	faza:	P.U.Z.
titlu proiect:	ELABORARE P.U.Z. PENTRU INTRODUCERE TEREN ÎN INTRAVILAN ȘI CONSTRUIRE LOCUINȚE INDIVIDUALE	planșa:	04
titlu planșă:	REGLEMENTĂRI - ECHIPAREA TEHNICO-EDILITARĂ		

Octav
Cristin

PUZ PLAN URBANISTIC ZONAL

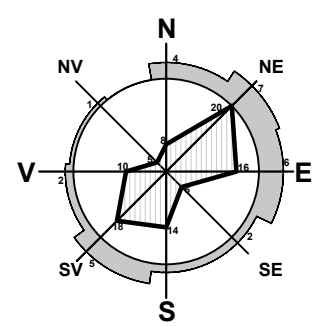
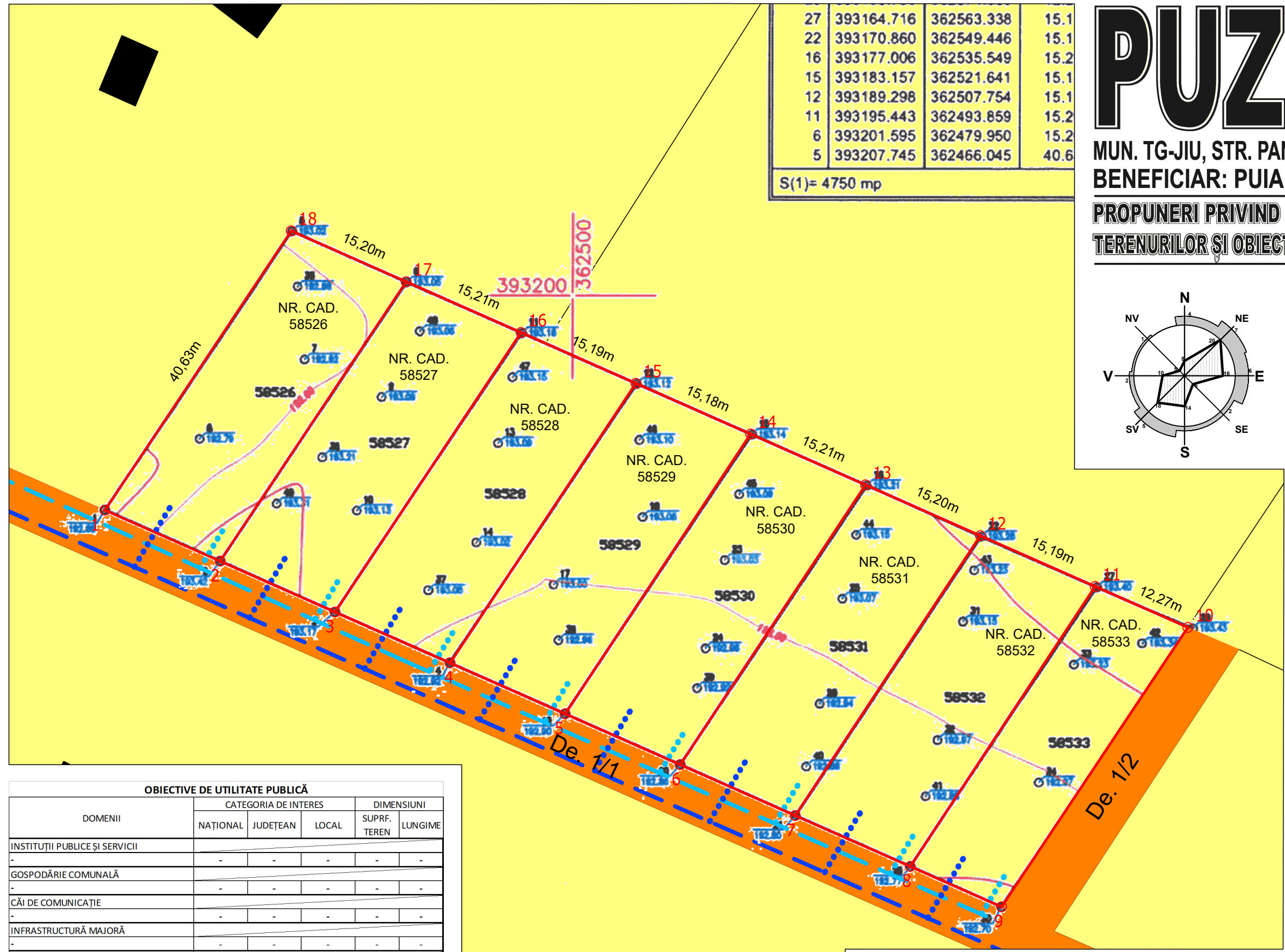
MUN. TG-JIU, STR. PANDURI, NR. 35, JUD. GORJ
BENEFICIAR: PUIANU ELENA MIRABLEA

PROPUNERI PRIVIND CIRCULAȚIA JURIDICĂ A TERENURILOR ȘI OBIECTIVE DE UTILITATE PUBLICĂ

5

27	393164.716	362563.338	15.1
22	393170.860	362549.446	15.1
16	393177.006	362535.549	15.2
15	393183.157	362521.641	15.1
12	393189.298	362507.754	15.1
11	393195.443	362493.859	15.2
6	393201.595	362479.950	15.2
5	393207.745	362466.045	40.6

S(1)= 4750 mp



LEGENDĂ:

- LIMITE**
- TERENURI STUDIATE NR. CAD. 58526, 58527, 58528, 58529, 58530, 58531, 58532, 58533
 - LIMITĂ PARCELE
- CONSTRUCȚII**
- CLĂDIRI EXISTENTE
- TIPURI DE PROPRIETATE ASUPRA TERENURILOR DIN INTRAVILAN**
- a) PROPRIETATE PUBLICĂ
 - TERENURI PROPRIETATE PUBLICĂ DE INTERES LOCAL
 - TERENURI PROPRIETATE PRIVATĂ A PERSOANELOR FIZICE SAU JURIDICE

COORDONATE RADIATE TERENURI STUDIATE

Nr. Pct.	X [m]	Y [m]
1	393173.938	362443.506
2	393167.780	362457.429
3	393161.623	362471.351
4	393155.465	362485.274
5	393149.308	362499.197
6	393143.150	362513.120
7	393136.993	362527.043
8	393130.836	362540.966
9	393125.948	362552.016
10	393159.755	362574.555
11	393164.716	362563.338
12	393170.860	362549.446
13	393177.006	362535.549
14	393183.157	362521.641
15	393189.298	362507.754
16	393195.443	362493.859
17	393201.595	362479.950
18	393207.744	362466.045

Suprafață studiată = 4750 mp

DOMENII	CATEGORIA DE INTERES			DIMENSIUNI	
	NAȚIONAL	JUDEȚEAN	LOCAL	SUPRF. TEREN	LUNGIME
INSTITUȚII PUBLICE ȘI SERVICII	-	-	-	-	-
GOSPODĂRIE COMUNALĂ	-	-	-	-	-
CĂI DE COMUNICAȚIE	-	-	-	-	-
INFRASTRUCTURĂ MAJORĂ	-	-	-	-	-
SALVAREA, PROTEJAREA ȘI PUNEREA ÎN VALOARE A MONUMENTELOR, ANSAMBLURILOR ȘI SITURILOR ISTORICE	-	-	-	-	-
SALVAREA, PROTEJAREA ȘI PUNEREA ÎN VALOARE A PARCURILOR NATURALE, REZERVAȚIILOR NATURALE ȘI A MONUMENTELOR NATURALE	-	-	-	-	-
SISTEME DE PROTECȚIA MEDIULUI	-	-	-	-	-
APĂRAREA ȚĂRII, ORDINE PUBLICĂ ȘI SIGURANȚA NAȚIONALĂ	-	-	-	-	-

s.c. Arhitori s.r.l.
Arhitecți și Ingineri asociați
Municipiul Tg-Jiu, Strada Iosif Keber, Nr. 1, Tel/Fax 0353/401222

Specificație	Nume	Semnătura	scara:
Șef proiect:	Urb. Fintînă Marian		1:500
Proiectat:	Urb. Fintînă Marian		data:
Desenat:	Urb. Fintînă Marian		11.2024

beneficiar:	PUIANU ELENA MIRABELA	pr. nr.:	80/2024
amplasament:	MUN. TÂRGU JIU, STR. PANDURI, NR. 35, JUD. GORJ	faza:	P.U.Z.
titlu proiect:	ELABORARE P.U.Z. PENTRU INTRODUCERE TEREN ÎN INTRAVILAN ȘI CONSTRUIRE LOCUINȚE INDIVIDUALE	planșa:	05
titlu planșa:	PROPUNERI PRIVIND CIRCULAȚIA JURIDICĂ A TERENURILOR ȘI OBIECTIVE DE UTILITATE PUBLICĂ		

393100 362500

Octav
Cristin

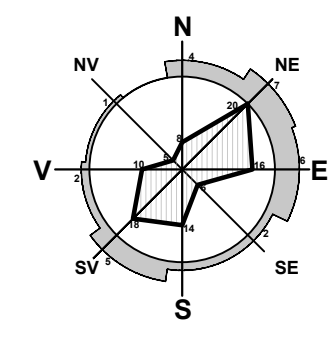
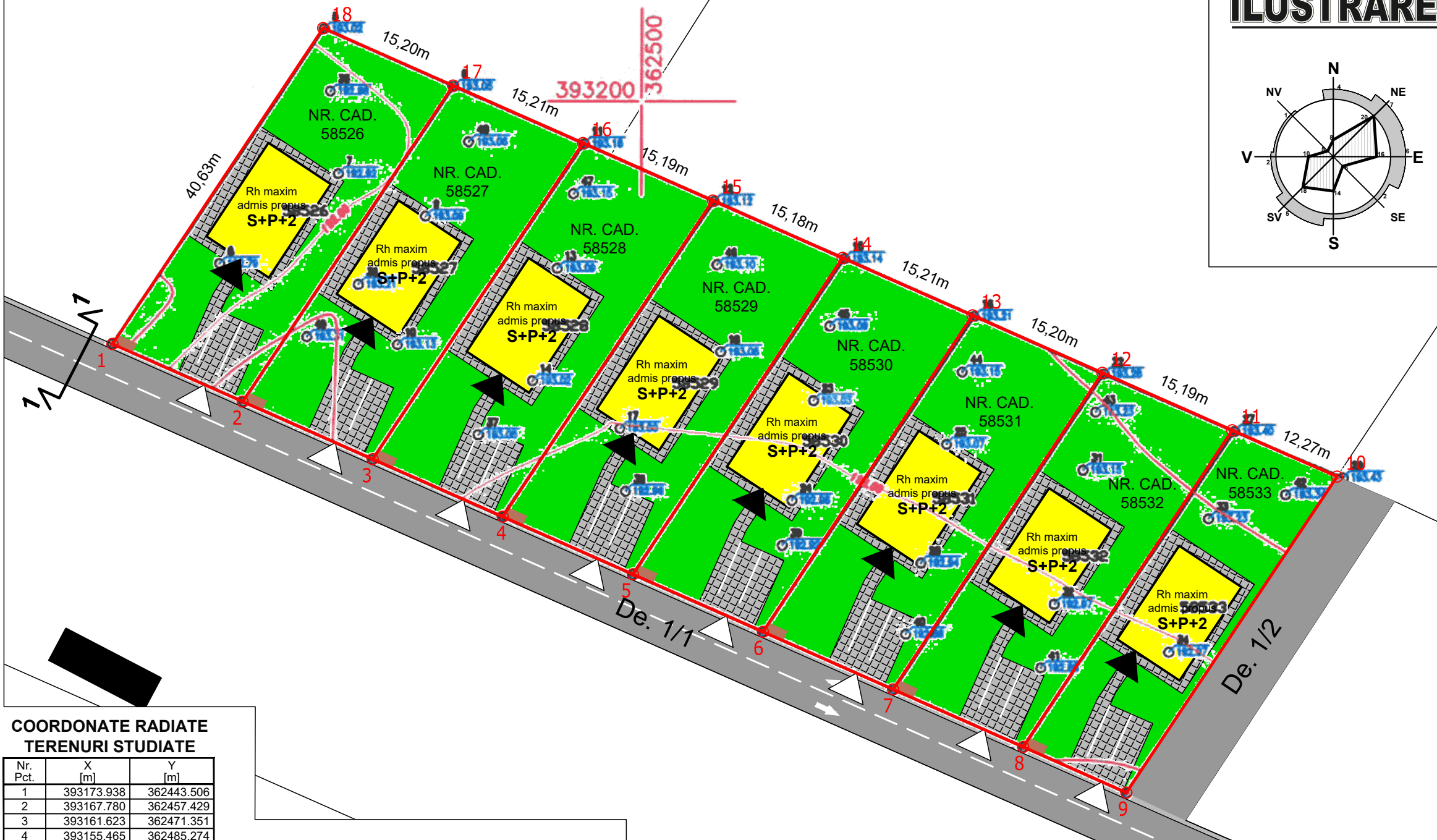
PUZ PLAN URBANISTIC ZONAL

MUN. TG-JIU, STR. PANDURI, NR. 35, JUD. GORJ
 BENEFICIAR: PUIANU ELENA MIRABELA
ILUSTRARE URBANISTICĂ



27	393164.716	362563.338	15.1
22	393170.860	362549.446	15.1
16	393177.006	362535.549	15.2
15	393183.157	362521.641	15.1
12	393189.298	362507.754	15.1
11	393195.443	362493.859	15.2
6	393201.595	362479.950	15.2
5	393207.745	362466.045	40.6

S(1)= 4750 mp

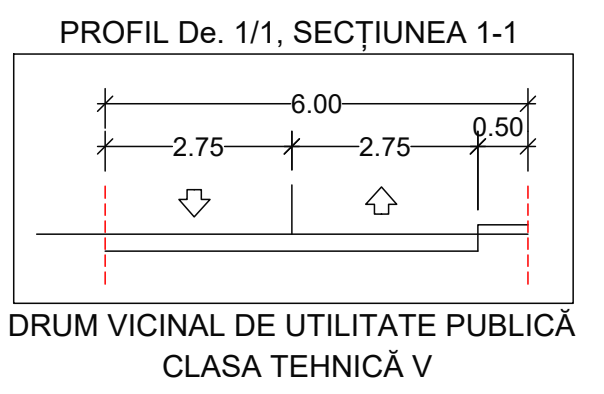


- LEGENDĂ:**
- LIMITE**
- TERENURI STUDIATE NR. CAD. 58526, 58527, 58528, 58529, 58530, 58531, 58532, 58533
 - LIMITĂ PARCELE
 - LIMITĂ INTRAVILAN PROPUȘ
- CIRCULAȚII**
- CAROSABIL, ÎMBRĂCĂMINTE ASFALTICĂ - PROPUȘ
 - TROTUAR, ÎMBRĂCĂMINTE ASFALTICĂ - PROPUȘ
- ACCES**
- ACCES PE PROPRIETATE
 - ACCES ÎN CLĂDIRI
- CONSTRUCȚII**
- CLĂDIRI EXISTENTE
 - CLĂDIRI PROPUȘ
- ALTELE**
- PLATFORMĂ AMPLASARE EUROPEBELE
 - SPAȚIU VERDE
 - SPAȚIU PAVAT/BETONAT/ASFALTAT
 - LOC DE PARCARE (6.0m x 2.5m)

COORDONATE RADIAȚE TERENURI STUDIATE

Nr. Pct.	X [m]	Y [m]
1	393173.938	362443.506
2	393167.780	362457.429
3	393161.623	362471.351
4	393155.465	362485.274
5	393149.308	362499.197
6	393143.150	362513.120
7	393136.993	362527.043
8	393130.836	362540.966
9	393125.948	362552.016
10	393159.755	362574.555
11	393164.716	362563.338
12	393170.860	362549.446
13	393177.006	362535.549
14	393183.157	362521.641
15	393189.298	362507.754
16	393195.443	362493.859
17	393201.595	362479.950
18	393207.744	362466.045

Suprafață studiată = 4750 mp



s.c. Arhitecti s.r.l.
Arhitecți și Ingineri asociați
 Municipiul Tg-Jiu, Strada Iosif Keber, Nr. 1, Tel/Fax 0353/401222

Specificație	Nume	Semnătura	scara:
Șef proiect:	Urb. Fintînă Marian		1:500
Proiectat:	Urb. Fintînă Marian		data:
Desenat:	Urb. Fintînă Marian		11.2024

beneficiar:	PUIANU ELENA MIRABELA	pr. nr.:	80/2024
amplasament:	MUN. TÂRGU JIU, STR. PANDURI, NR. 35, JUD. GORJ	faza:	P.U.Z.
titlu proiect:	ELABORARE P.U.Z. PENTRU INTRODUCERE TEREN ÎN INTRAVILAN ȘI CONSTRUIRE LOCUINȚE INDIVIDUALE	planșa:	06
titlu planșă:	ILUSTRARE URBANISTICĂ		

Octav
Cristi

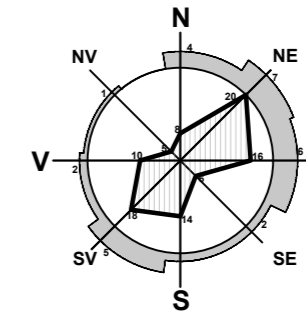
PUZ PLAN URBANISTIC ZONAL

MUN. TG-JIU, STR. PANDURI, NR. 35, JUD. GORJ
 BENEFICIAR: PUIANU ELENA MIRABLEA
ILUSTRARE URBANISTICĂ

6

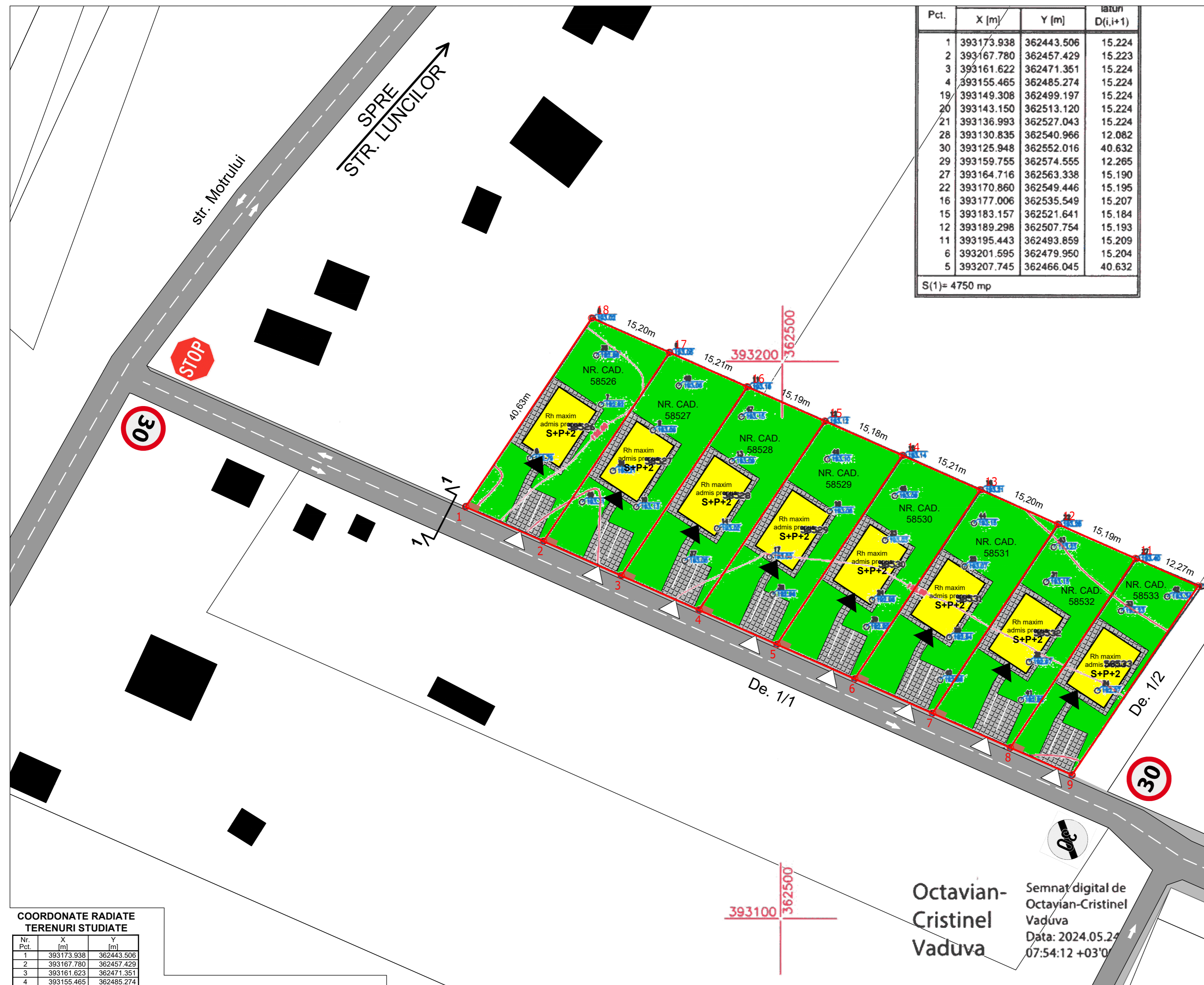
Pct.	X [m]	Y [m]	latun D(i,i+1)
1	393173.938	362443.506	15.224
2	393167.780	362457.429	15.223
3	393161.622	362471.351	15.224
4	393155.465	362485.274	15.224
19	393149.308	362499.197	15.224
20	393143.150	362513.120	15.224
21	393136.993	362527.043	15.224
28	393130.835	362540.966	12.082
30	393125.948	362552.016	40.632
29	393159.755	362574.555	12.265
27	393164.716	362563.338	15.190
22	393170.860	362549.446	15.195
16	393177.006	362535.549	15.207
15	393183.157	362521.641	15.184
12	393189.298	362507.754	15.193
11	393195.443	362493.859	15.209
6	393201.595	362479.950	15.204
5	393207.745	362466.045	40.632

S(1)= 4750 mp



LEGENDĂ:

- LIMITE**
 - TERENURI STUDIATE NR. CAD. 58526, 58527, 58528, 58529, 58530, 58531, 58532, 58533
 - LIMITĂ PARCELE
 - LIMITĂ INTRAVILAN PROPUS
- CIRCULAȚII**
 - CAROSABIL, ÎMBRĂCĂMINTE ASFALTICĂ - PROPUS
 - TROTUAR, ÎMBRĂCĂMINTE ASFALTICĂ - PROPUS
- ACCES**
 - ACCES PE PROPRIETATE
 - ACCES ÎN CLĂDIRE
- CONSTRUCȚII**
 - CLĂDIRI EXISTENTE
 - CLĂDIRI PROPUSE
- ALTELE**
 - PLATFORMĂ AMPLASARE EUROPUBELE
 - SPAȚIU VERDE
 - SPAȚIU PAVAT/BETONAT/ASFALTAT
 - LOC DE PARCĂRE (6.0m x 2.5m)

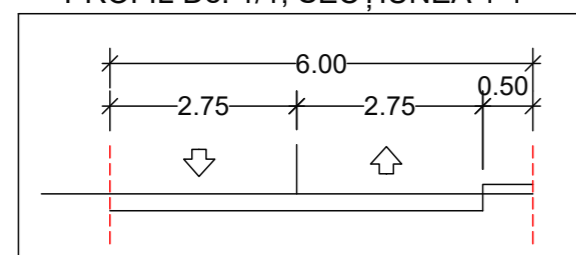


COORDONATE RADIATE TERENURI STUDIATE

Nr. Pct.	X [m]	Y [m]
1	393173.938	362443.506
2	393167.780	362457.429
3	393161.623	362471.351
4	393155.465	362485.274
5	393149.308	362499.197
6	393143.150	362513.120
7	393136.993	362527.043
8	393130.836	362540.966
9	393125.948	362552.016
10	393159.755	362574.555
11	393164.716	362563.338
12	393170.860	362549.446
13	393177.006	362535.549
14	393183.157	362521.641
15	393189.298	362507.754
16	393195.443	362493.859
17	393201.595	362479.950
18	393207.745	362466.045

Suprafața studiată = 4750 mp

PROFIL De. 1/1, SECȚIUNEA 1-1



DRUM VICINAL DE UTILITATE PUBLICĂ
 CLASA TEHNICĂ V

PFA MATEI NICOLAE
CERTIFICAT DE-AUTORIZARE
 Seria RO-GJ-F Nr. 0005/25.10.2010
 CATEGORIA B
 Semnat digital de NICOLAE MATEI
 Data: 2024.05.09 10:58:17

ADRESA IMOBIL
 Mun. Tg. Jiu, T.95, P.5/4, județul Gorj
 I.E 58526, I.E 58527, I.E 58528, I.E 58529, I.E 58530, I.E 58531, I.E 58532, I.E 58533
Denumire proiect:
 Întocmire PUZ și DTAC pentru introducerea terenului în intravilan și construirea locuințelor individuale

s.c. Arhitecti s.r.l.
Arhitecți și Ingineri asociați
 Municipiul Tg-Jiu, Strada Iosif Keber, Nr. 1, Tel/Fax 0353/401222

Specificație	Nume	Semnătura	scara:
Șef proiect:	Urb. Fintînă Marian		1:500
Proiectat:	Urb. Fintînă Marian		data:
Desenat:	Urb. Fintînă Marian		11.2024

beneficiar:	PUIANU ELENA MIRABELA	pr. nr.:	80/2024
amplasament:	MUN. TÂRGU JIU, STR. PANDURI, NR. 35, JUD. GORJ	faza:	P.U.Z.
titlu proiect:	ELABORARE P.U.Z. PENTRU INTRODUCERE TEREN ÎN INTRAVILAN ȘI CONSTRUIRE LOCUINȚE INDIVIDUALE	planșa:	06
titlu planșă:	ILUSTRARE URBANISTICĂ		

Octavian-Cristinel Vaduva
 Semnat digital de Octavian-Cristinel Vaduva
 Data: 2024.05.24 07:54:12 +03'00'